



# Áreas endicadas, terraplenes y urbanizaciones en el Delta del Paraná



## Terraplenes

La base de datos actual registra un total de 6.913 segmentos de terraplenes que recorren una longitud total de 8.893 km. En esta edición 2018, prácticamente se ha duplicado la longitud total de terraplenes incorporados, con un aumento de cerca del 300% en el número de segmentos de terraplenes. Se destaca el sector sudeste del Delta con un grado de intervención notablemente mayor que el noroeste.

Extensiones de los distintos tipos de terraplenes registrados

Edición	Nº segmentos	Longitud (km)
2010	1120	3.125
2013	675	1.136
2018	5118	4.632
<b>Total</b>	<b>6.913</b>	<b>8.893</b>

## Urbanizaciones cerradas en el Delta del Paraná

Para esta área se cartografiaron 28 urbanizaciones de las cuales 27 corresponden al delta bonaerense y una al entrerriano. El total de urbanizaciones sobre humedales ubicadas en el Delta del Paraná suman 128.

**Autoras:** Priscilla Minotti e Irene Fabricante  
**Editores:** Marta Andelman y David Balderrama

Urbanizaciones relevadas en el Delta del Paraná, incluyendo bajos ribereños

Año de relevamiento	Número de urbanizaciones construidas en el Delta del Paraná	Sup. construida afectada (ha)
2012	80	14.800
2015	20	1.240
2018	28	740
<b>Total</b>	<b>128</b>	<b>16.860</b>



Esta publicación da cuenta del resultado del relevamiento de áreas endicadas<sup>1</sup>, terraplenes<sup>2</sup> y urbanizaciones cerradas en el Delta del Paraná realizado en el año 2018. Muestra también la evolución en el tiempo de los relevamientos que se realizaron desde el año 2010.

## Áreas endicadas

Para la realización del relevamiento de las áreas endicadas se ha generado una base de datos geográfica de los endicamientos identificados en la región del Delta del Paraná hasta el de 2018. Esta base geográfica cubre 247.168 ha, lo que representa un 12% de la superficie total del Delta del Paraná que es de aproximadamente 1.750.000 ha.

La edición 2018 fue realizada mediante una fuente de datos de mayor detalle que en los años 2010 y 2013. Este cambio de resolución permitió corroborar las bases de datos anteriores, obteniendo un relevamiento más preciso. Además, se relevaron áreas no identificadas en ediciones anteriores, a las que denominamos 2013 nuevo relevamiento.

De la superficie total endicada, 149.698 ha (60%) corresponde a la provincia de Entre Ríos y 97.470 (40%) a la provincia de Buenos Aires.

Relevamientos de superficie endicada por período

Edición	Superficie (ha)	% del total endicado
2010	195.305	79,02
2013	19.843	8,03
2013 nuevo relevamiento*	12.325	4,98
2018	19.695	7,97
<b>Total</b>	<b>247.168</b>	<b>100</b>

\* Áreas no identificadas en ediciones anteriores e identificadas en la edición 2018 debido a la mayor definición de imagen utilizada.



Wetlands International  
 Fundación Humedales  
 Tel: (+5411) 45522200  
 info@humedales.org.ar  
 lac.wetlands.org  
 www.corredorazul.org










Esta publicación fue realizada en el marco del Programa Corredor Azul de Wetlands International, financiado por **dwb ecology**

<sup>1</sup> Área endicada: terreno delimitado por construcciones tales como terraplenes o rrelenos de tierra que evitan la entrada de agua durante las crecientes.  
<sup>2</sup> Terraplén: terreno, acumulación o relleno de tierra para levantar el nivel del terreno y formar un plano para apoyar una construcción o camino. También se utiliza como barrera al escurrimiento del agua.

# DELTA DEL RÍO PARANÁ

Áreas endicadas,  
terraplenes y urbanizaciones  
(Diciembre 2018)

## Referencias

-  Endicamientos 2013 <sup>(1)</sup>
-  Endicamientos 2018 <sup>(2)</sup>
-  Urbanizaciones cerradas  
construidas o en desarrollo
-  Urbanizaciones cerradas  
proyectadas
-  Terraplenes
-  Red vial
-  Principales cursos de agua
-  Límite Delta
-  Localidades

(1) Relevamiento de endicamientos a julio de 2013.  
(2) Relevamiento de endicamientos de julio 2013 - julio 2018.



Autoras: Priscilla Minotti e Irene Fabricante

